



Ministerul Agriculturii și Dezvoltării Rurale

Anexa nr. 1A

NR. 60/12.06.2024

Vers. 1.3

Tip vânzător Persoană fizică Persoană juridică sau entitate fără personalitate juridică ce se înregistrează în registrul comerțului

CERERE pentru afișarea ofertei de vânzare a terenului

- formular pentru persoane fizice -

Județul (*)

Primăria (*)

Stimată doamnă primar/Stimate domnule primar,

1/1 (*)

(nume)

(prenume)

Subsemnatul /a

CNP

cetățean străin

în calitate de proprietar, identificat/ă cu

seria

nr.

eliberat de

născut /ă la data de:

în

județul

orașul/comuna

satul/sectorul

cetățenia

naționalitatea

(**) Cu domiciliul în:

județul

orașul/comuna

satul/sectorul

strada

nr.

bloc

scara

etaj

apartament

cod poștal

telefon

fax

e-mail

(***) Prin împuternicit

Același împuternicit ca la vânzătorul precedent sau Vânzătorul precedent

Nume împuternicit

Prenume

CNP

în calitate de

conform

cu domiciliul în:

județul

orașul/comuna

sat/sector

str.

nr.

bl.

sc.

et.

ap.

cod poștal

telefon

e-mail

având în vedere dispozițiile Legii nr. 17/2014 privind unele măsuri de reglementare a vânzării terenurilor agricole situate în extravilan și de modificare a Legii nr. 268/2001 privind privatizarea societăților ce dețin în administrare terenuri proprietate publică și privată a statului cu destinație agricolă și înființarea Agenției Domeniilor Statului, cu modificările și completările ulterioare, solicit prin prezenta cerere afișarea ofertei de vânzare anexată, în termenul prevăzut de Legea nr. 17/2014, cu modificările și completările ulterioare.



Ministerul Agriculturii și Dezvoltării Rurale

Am cunoștință despre existența următorilor preemptori pentru exercitarea dreptului de preempțiune asupra ofertei mele de vânzare:

preemptori de rang I: coproprietarii, soții, rudele până la gradul al treilea și afinii până la gradul al treilea, în această ordine:

preemptori de rang II: proprietarii investițiilor agricole pentru culturile de pomi, viță-de-vie, hamei, irigații exclusiv private, aflate pe terenurile ce fac obiectul ofertelor de vânzare și/sau arendașii. În cazul în care pe terenurile supuse vânzării se află investiții agricole pentru culturile de pomi, viță-de-vie, hamei și pentru irigații, prioritate la cumpărarea acestor terenuri au proprietarii acestor investiții:

preemptori de rang III: proprietarii și/sau arendașii terenurilor agricole vecine cu terenul supus vânzării, cu respectarea dispozițiilor prevăzute la art. 4 alin. (2) și (4) din Legea nr. 17/2014, cu modificările și completările ulterioare:

| | | | |
|--------------------------------------------------------------------------------------------------------------------------------------------------------------------------------------------------------------------------|--|--------------------------------------|--------------------------|
| Numele și prenumele persoanei fizice/ Denumirea persoanei juridice, asociației și altor entități fără personalitate juridică precum și a persoanei juridice care nu se înregistrează în Registrul Comerțului | | Adresa domiciliu / reședința / sediu | |
| SC OVE SRL | | Județul: | |
| | | Oras/Comună: | |
| | | Sat/Sector: | |
| | | Strada: | |
| | | | Nr: <input type="text"/> |
| <input type="button" value="1"/> <input type="button" value="Adaugă"/> <input type="button" value="Sterge"/> <input type="button" value="Mută mai sus"/> | | | |

preemptori de rang IV: tinerii fermieri

preemptori de rang V: Academia de Științe Agricole și Silvicultură „Gheorghe Ionescu-Șișești” și unitățile de cercetare-dezvoltare din domeniile agriculturii, silviculturii și industriei alimentare, organizate și reglementate prin Legea nr. 45/2009 privind organizarea și funcționarea Academiei de Științe Agricole și Silvicultură „Gheorghe Ionescu-Șișești” și a sistemului de cercetare-dezvoltare din domeniile agriculturii, silviculturii și industriei alimentare, cu modificările și completările ulterioare, precum și instituțiile de învățământ cu profil agricol, în scopul cumpărării terenurilor agricole situate în extravilan cu destinația strict necesară cercetării agricole, aflate în vecinătatea loturilor existente în patrimoniul acestora

preemptori de rang VI: persoane fizice cu domiciliul/reședința situat/situată în unitățile administrativ-teritoriale unde este amplasat terenul sau în unitățile administrativ-teritoriale vecine

preemptori de rang VII: statul român, prin Agenția Domeniilor Statului



Ministerul Agriculturii și Dezvoltării Rurale

Declar că sunt proprietar al terenului în suprafață de: ha, reprezentând cota parte
situat în extravilanul localității , identificat cu număr cadastral
Înscris în cartea funciară nr a unității administrativ-teritoriale
care face obiectul ofertei de vânzare.

Declar că:

- terenul face obiectul unor litigii sau a unei proceduri de executare silită: DA NU
- terenul este grevat de sarcini: DA NU
- am cunoștință și am respectat prevederile art. 4 alin. (6) din Legea nr. 17/2014, cu modificările și completările ulterioare, cu privire la înstrăinarea terenurilor agricole situate în extravilan pe care sunt situri arheologice clasate.

În susținerea cererii, depun următoarele acte doveditoare:

| Denumire document | Obligativ | Optional |
|---------------------------------------------------------------------------------------------------------------------------------------------------------------------------------------------------------------------------------------------------------------------------------------------------------------------------------------------------------------------------------|-------------------------------------|--------------------------|
| Cerere pentru afișarea ofertei de vânzare a terenului (document semnat și scanat); | <input checked="" type="checkbox"/> | |
| Oferta de vânzare a terenului (document semnat și scanat). | <input checked="" type="checkbox"/> | |
| BI/CI al/a vânzătorului persoană fizică sau o copie a pașaportului pentru vânzătorul persoană fizică cu domiciliul în străinătate; | <input checked="" type="checkbox"/> | |
| Act de proprietate asupra terenului, după caz: -contract de vânzare-cumpărare, -contract de donație, -sentință/decizie civilă definitivă și irevocabilă, -titlu de proprietate, -certificat de moștenitor, -contract de schimb, -act de lichidare a patrimoniului -orice alt document prevăzut de lege care atestă dobândirea dreptului de proprietate; | <input checked="" type="checkbox"/> | |
| Extras de carte funciară pentru informare, eliberat cu cel mult 30 de zile înainte de depunerea ofertei, însoțit de extrasul de plan cadastral, în condițiile în care terenul supus vânzării este înscris în sistemul integrat de cadastru și carte funciară; | <input checked="" type="checkbox"/> | |
| În caz de reprezentare, procura notarială + BI/CI/pașaport al/a împuternicitului persoană fizică; | <input checked="" type="checkbox"/> | |
| Certificat de atestare fiscală emis de către primărie; | <input checked="" type="checkbox"/> | |
| Alte documente doveditoare, după caz. | | <input type="checkbox"/> |
| <input type="text" value="Adaugă document"/> | | <input type="checkbox"/> |



Ministerul Agriculturii și Dezvoltării Rurale

Îmi exprim acordul cu privire la utilizarea și prelucrarea datelor cu caracter personal, și la introducerea datelor și informațiilor din cerere și documentele anexate în bazele de date care se organizează în temeiul Legii nr. 17/2014, cu modificările și completările ulterioare, și a legislației subsecvente, cu respectarea prevederilor Regulamentului (UE) 2016/679 al Parlamentului European și al Consiliului din 27 aprilie 2016 privind protecția persoanelor fizice în ceea ce privește prelucrarea datelor cu caracter personal și privind libera circulație a acestor date și de abrogare a Directivei 95/46/CE (Regulamentul general privind protecția datelor) și a Legii nr. 190/2018 privind măsuri de punere în aplicare a Regulamentului (UE) 2016/679 al Parlamentului European și al Consiliului din 27 aprilie 2016 privind protecția persoanelor fizice în ceea ce privește prelucrarea datelor cu caracter personal și privind libera circulație a acestor date și de abrogare a Directivei 95/46/CE (Regulamentul general privind protecția datelor), cu modificările ulterioare.

Cunoscând că falsul în declarații se pedepsește conform Legii nr. 286/2009 privind Codul penal, cu modificările și completările ulterioare, declar că datele sunt reale, corecte și complete.

Vânzător/Împuternicit,

OVEZEA ADELARDO-VIÖREL
Prin împuternicit:
MIHAI ION-CĂTĂLIN

Semnătura

[Blank signature box]

Data

12/06/2024

Prin această semnătură îmi asum corectitudinea întregului conținut al acestui document/fișier

NOTE

- Câmpurile notate cu (*) sunt obligatoriu de completat.
- Câmpurile notate cu (**) se completează de către cetățenii unui stat membru al Uniunii Europene, ai statelor care sunt parte la Acordul privind Spațiul Economic European (ASEE) sau ai Confederației Elvețiene.
- Câmpurile notate cu (*) se completează de către proprietar.
- Câmpurile notate cu (***) se completează de către împuternicit. În acest caz, prezintă documentele doveditoare a calității de împuternicit.
- Câmpurile notate cu (*) din tabelul cu documentele depuse se marchează cu bifă în casuța aferentă.



Ministerul Agriculturii și Dezvoltării Rurale

Anexa nr. 1B

NR. 60/12.06.2024

OFERTĂ DE VÂNZARE TEREN

1/1

(Nume) (Prenume) CNP

având adresa de comunicare în județul orașul/comuna

sat/sector strada: nr.

Bloc. Sc. Et. Ap. Cod poștal Telefon

E-mail Fax

având teren agricol situat în extravilan, în suprafață de ha, reprezentând cota parte la prețul de (*) (lei)^2) adică

Condițiile de vânzare sunt următoarele:

Date privind identificarea terenului: Județul: Orașul/Comuna:

| | | Informații privind amplasamentul terenului | | |
|---------------------------------------|---------------------------------------------------------------|--------------------------------------------------------|------------------------------------------------------------|-------------------------------------------------------|
| <input type="button" value="Șterge"/> | Suprafața (ha)^4) <input type="text" value="0.2344"/> | Identificator electronic(**) <input type="text"/> | Nr. Carte Funciară(**) <input type="text" value="109046"/> | Nr. Cadastral(**) <input type="text" value="109046"/> |
| | Cotă parte^5) <input type="text" value="1/1"/> | Nr. Tarla / Lot(**) <input type="text" value="LOT 1"/> | Nr. Parcelă(**) <input type="text" value="652/1"/> | Nr. Topografic(**) <input type="text"/> |
| <input type="button" value="Adaugă"/> | Categoria de folosință^3) <input type="text" value="Arabil"/> | Observații <input type="text"/> | | |

(*) Declar că terenul agricol situat în extravilan face obiectul acțiunii pentru pronunțarea unei hotărâri judecătorești care să țină loc de contract de vânzare: DA NU

Cunoscând că falsul în declarații se pedepsește conform Legii nr. 286/2009 privind Codul penal, cu modificările și completările ulterioare, declar că datele sunt reale, corecte și complete.



Ministerul Agriculturii și Dezvoltării Rurale

Vânzător / Împuternicit,

OVEZEA ADELARDO-VIOREL

Prin împuternicit:
MIHAI ION-CĂTĂLIN

Semnătură electronică

Semnătură olografă

Semnătura

Data

12/06/2024

Deblocare formular

Prin această semnătură îmi asum corectitudinea întregului conținut al acestui document/fișier

NOTE:

Câmpurile notate cu (*) sunt obligatoriu de completat.

Câmpurile notate cu (**) se completează în cazul în care sunt cunoscute informațiile.

^1) Se completează numele și prenumele proprietarului terenului.

^2) Se va completa în cifre și litere.

^3) Se completează categoria de folosință a terenurilor agricole situate în extravilan conform art. 2 din Legea fondului funciar nr. 18/1991, publicată, cu modificările și completările ulterioare.

^4) Se completează cu „X” rubricile în care informațiile pot fi comparate cu datele din Registrul agricol, evidențele fiscale, evidențele de stare civilă, altele asemenea.

^5) Cota parte din suprafață se exprimă în fracție și în hectare.



Ministerul Agriculturii și Dezvoltării Rurale

Anexa nr. 5

NR. 63/12.06.2024 ^{vers. 1.3}

Tip cumpărător Persoană fizică Persoană juridică sau entitate fără personalitate juridică care se înregistrează în registrul comerțului
 Preemptor Potențial cumpărător (excepție preemptor)

COMUNICARE DE ACCEPTARE A OFERTEI DE VÂNZARE

- Formular pentru persoane juridice și entități fără personalitate juridică care se înregistrează în registrul comerțului -

Județul (*) Primăria (*)

Stimată doamnă/Stimate domnule primar,

Subsemnatul /a (nume) (prenume) cu domiciliul în:
România județ oraș / comună sat / sector
strada nr. bloc sc. et. ap.
cod poștal telefon act de identitate seria nr.
eliberat de la data de CNP
în calitate de conform

(*)
Pentru¹):
în calitate de preemptor rang preemptor
avînd număr de ordine în registrul comerțului CUI/ CIF

(*)
Cu sediul în: județ oraș/comună
sat/sector strada nr. bloc
sc. et. ap. cod poștal telefon
fax e-mail website



Ministerul Agriculturii și Dezvoltării Rurale

prin prezenta îmi exprim intenția fermă de cumpărare și accept oferta de vânzare pentru terenul agricol situat în extravilanul localității: , în suprafață de: , ha.

Date privind identificarea terenului: Județul: Localitate

| | | Informații privind amplasamentul terenului | | |
|---------------------------------------|------------------------------------------------------------------|-------------------------------------------------------|--------------------------------------------------------------|---------------------------------------------------------|
| <input type="button" value="Șterge"/> | Suprafața (ha)(*) <input type="text" value="0.2344"/> | Identificator electronic <input type="text"/> | Nr. Carte Funciară(*) <input type="text" value="109046"/> | Nr. Cadastral(*) <input type="text" value="109046"/> |
| | Cotă parte^5) <input type="text" value="1/1"/> | Nr. Tarla / Lot <input type="text" value="LOT 1"/> | Nr. Parcelă <input type="text" value="652/1"/> | Nr. Topografic <input type="text"/> |
| <input type="button" value="Adaugă"/> | Categoria de folosință^3) <input type="text" value="Arabil"/> | Observații <input type="text"/> | | |

Ofertă făcută de: și afișată în data de:

, la sediul Primăriei:

Prețul oferit pentru cumpărare este de (*): , lei, adică:

zecemiișaptesuteșaptezecișiunulei

în susținerea cererii pentru înregistrarea ofertei de cumpărare depun următoarele acte doveditoare:

| Denumirea documentelor | Obligatoriu | Optional |
|-----------------------------------------------------------------------------------------------------------------------------------------------------------------------------------------------------------------------------------------------------------------------------------------------------------------------------------------------------------------------------------------------------------------------------------------------|-------------------------------------|----------|
| Certificat constatator de la registrul comerțului /actul în baza căruia își desfășoară activitatea; | <input checked="" type="checkbox"/> | |
| Document justificativ pentru desemnarea persoanei împuternicită, după caz: - procură, - delegația, - HAGA, - decizia asociatului unic, - decizia reprezentantului formei asociative, - BI/CI al/a împuternicitului persoană fizică sau o copie a pașaportului pentru puternicit persoană fizică cu domiciliul în străinătate; | <input checked="" type="checkbox"/> | |
| Act de proprietate asupra terenului vecin cu terenul ce face obiectul ofertei de vânzare, după caz: - contract de vânzare-cumpărare, - contract de donație, - sentință/decizie civilă definitivă și irevocabilă, - titlu de proprietate, - certificat de moștenitor, - contract de schimb, - act de lichidare a patrimoniului - orice alt document prevăzut de lege care atestă dobândirea dreptului de proprietate); | <input checked="" type="checkbox"/> | |
| Extras de carte funciară pentru informare (eliberat cu cel mult 30 de zile înainte de înregistrarea la primărie a comunicării de acceptare a ofertei de vânzare, însoțită de extrasul de plan cadastral, în condițiile în care terenul învecinat este înscris în sistemul integrat de cadastru și carte funciară); | <input checked="" type="checkbox"/> | |
| Document justificativ din care să rezulte acordul cu privire la cumpărarea terenului ce face obiectul vânzării, după caz: - HAGA - decizia asociatului unic, - decizia reprezentantului formei asociative; | <input checked="" type="checkbox"/> | |



Ministerul Agriculturii și Dezvoltării Rurale

| | | |
|----------------------------------------------------------------------------------------------------------------------------------------------------------------------------------------------------------------------------------------------------------------------------------------|-------------------------------------|--------------------------|
| Adeverință emisă de serviciul/direcția de evidență a persoanelor din care să rezulte data înregistrării domiciliului/reședinței pe teritoriul național, în cazul asociațiilor persoane fizice din structura acționariatului persoanei juridice care are calitatea de preemtor arendaș. | <input checked="" type="checkbox"/> | |
| Alte documente doveditoare, după caz. | | |
| | | <input type="checkbox"/> |

Adaugă document

Îmi exprim acordul cu privire la utilizarea și prelucrarea datelor cu caracter personal, și la introducerea datelor și informațiilor din cerere și documentele anexate în bazele de date care se organizează în temeiul Legii nr. 17/2014, cu modificările și completările ulterioare, și a legislației subsecvente, cu respectarea prevederilor Regulamentului (UE) 2016/679 al Parlamentului European și al Consiliului din 27 aprilie 2016 privind protecția persoanelor fizice în ceea ce privește prelucrarea datelor cu caracter personal și privind libera circulație a acestor date și de abrogare a Directivei 95/46/CE (Regulamentul general privind protecția datelor) și a Legii nr. 190/2018 privind măsuri de punere în aplicare a Regulamentului (UE) 2016/679 al Parlamentului European și al Consiliului din 27 aprilie 2016 privind protecția persoanelor fizice în ceea ce privește prelucrarea datelor cu caracter personal și privind libera circulație a acestor date și de abrogare a Directivei 95/46/CE (Regulamentul general privind protecția datelor), cu modificările ulterioare.

scând că falsul în declarații se pedepsește conform Legii nr. 286/2009 privind Codul penal, cu modificările și completările ulterioare, declar că datele sunt reale, corecte și complete.

Preemtor/Împuternicit

SC OVE SRL prin MIHAI ION-CĂTĂLIN

Semnătura

Data

12/06/2024


- Semnătură olografă
 Semnătură electronică

Deblocare formular

Prin această semnătură îmi asum corectitudinea întregului conținut al acestui document/fișier

NOTE:

- Câmpurile notate cu (*) sunt obligatoriu de completat.
- *1) Se completează cu denumirea formei de organizare, conform reglementărilor legale: societate comercială (S.R.L., S.A., S.N.C., S.C.S., S.C.A.)/companie națională/societate națională/regie autonomă/cooperativă de credit/casă centrală/societate cooperativă/cooperativă agricolă/institut național de cercetare-dezvoltare/grup de interes economic (comerciant, necomerciant)/grup european de interes economic (comerciant, necomerciant)/societate europeană/societate cooperativă europeană sucursală/persoană fizică autorizată/întreprinzător titular al întreprinderii individuale/reprezentant al întreprinderii familiale/membru al întreprinderii familiale.
- *2) Se va completa în cifre și litere.
Se completează categoria de folosință a terenurilor agricole situate în extravilan conform art. 2 din Legea fondului funciar nr. 18/1991, republicată, cu modificările și completările ulterioare.
- *5) Cota parte din suprafață se exprimă în fracție.



PRIMĂRIA MUNICIPIULUI MEDGIDIA



C.I.F.: 4301456
Sediu: Strada Decebal, nr.35
Cod postal: 905600

Telefon: 0241/812.300, Fax 0372/891.002
E-mail: office@primaria-medgidia.ro
Site: primaria-medgidia.ro

Nr. 61 / 12.06.2024

LISTA preemptorilor în vederea exercitării dreptului de preempțiune asupra ofertei de vânzare în ordinea rangului de preferință

Ca urmare a înregistrării Ofertei de vânzare nr. 60/12.06.2024 depusă de **OVEZEA ADELARDO-VIOREL**, prin **MIHAI ION-CĂTĂLIN**, în calitate de împuternicit, conform procurii autentificată sub nr.621/03.04.2024, pe baza evidențelor deținute la nivelul primăriilor și a informațiilor cuprinse în oferta de vânzare au fost identificați următorii preemptori:

1. preemptori de rang I: : coproprietarii, soții, rudele până la gradul al treilea și afini până la gradul al treilea, în această ordine

| Nr. crt. | Nume și prenume persoană fizică/Denumire persoană/persoane juridică/juridice, asociații și alte entități fără personalitate juridică, precum și persoane juridice care nu se înregistrează în registrul comerțului | Adresă domiciliu/reședință/sediu |
|----------|--------------------------------------------------------------------------------------------------------------------------------------------------------------------------------------------------------------------|----------------------------------|
| 1. | - | - |
| 2. | - | - |

preemptori de rang II: proprietarii investițiilor agricole pentru culturile de pomi, viță-de-vie, hamei, irigații exclusiv private aflate pe terenurile ce fac obiectul ofertelor de vânzare și/sau arendașii. În cazul în care pe terenurile supuse vânzării se află investiții agricole pentru culturile de pomi, viță-de-vie, hamei și pentru irigații, prioritate la cumpărarea acestor terenuri au proprietarii acestor investiții

| Nr. crt. | Nume și prenume persoană fizică/Denumire persoană/persoane juridică/juridice, asociații și alte entități fără personalitate juridică, precum și persoane juridice care nu se înregistrează în registrul comerțului | Adresă domiciliu/reședință/sediu |
|----------|--------------------------------------------------------------------------------------------------------------------------------------------------------------------------------------------------------------------|----------------------------------|
| 1. | - | - |
| 2. | - | - |

3. preemptori de rang III: proprietarii și/sau arendașii terenurilor agricole vecine cu terenul supus vânzării, cu respectarea dispozițiilor prevăzute la art. 4 alin. (2) și (4) din Legea nr. 17/2014, cu modificările și completările ulterioare

| Nr. crt. | Nume și prenume persoană fizică/Denumire persoană/persoane juridică/juridice, asociații și alte entități fără personalitate juridică, precum și persoane juridice care nu se înregistrează în registrul comerțului | Adresă domiciliu/reședință/sediu |
|----------|--------------------------------------------------------------------------------------------------------------------------------------------------------------------------------------------------------------------|----------------------------------|
|----------|--------------------------------------------------------------------------------------------------------------------------------------------------------------------------------------------------------------------|----------------------------------|



1.

SC OVE SRL,
reprezentată prin domnul
MIHAI ION-CĂTĂLIN

4. preemptori de rang IV: tinerii fermieri

Nr.
crt.

Nume și prenume persoană fizică/alte entități fără
personalitate juridică, precum și persoane juridice
care nu se înregistrează în registrul comerțului

Adresă domiciliu/reședință/sediu

1.

2.

5. preemptori de rang V: Academia de Științe Agricole și Silvice „Gheorghe Ionescu-Șișești” și unitățile decercetare-dezvoltare din domeniile agriculturii, silviculturii și industriei alimentare, organizate și reglementate prin Legea nr. 45/2009 privind organizarea și funcționarea Academiei de Științe Agricole și Silvice „Gheorghe Ionescu-Șișești” și a sistemului de cercetare-dezvoltare din domeniile agriculturii, silviculturii și industriei alimentare, cu modificările și completările ulterioare, precum și instituțiile de învățământ cu profil agricol, în scopul cumpărării terenurilor agricole situate în extravilan cu destinația strict necesară cercetării agricole, aflate în vecinătatea loturilor existente în patrimoniul acestora

Nr.
crt.

Denumire persoană/persoane juridică/juridice,
asociații și alte entități fără personalitate juridică,
precum și persoane juridice care nu se înregistrează
în registrul comerțului

Adresă domiciliu/reședință/sediu

1.

2.

6. preemptori de rang VI: persoane fizice cu domiciliul/reședința situat/situată în unitățile administrativ-teritoriale unde este amplasat terenul sau în unitățile administrativ-teritoriale vecine

Nr.
crt.

Nume și prenume persoană fizică/Denumire
persoană/persoane juridică/juridice, asociații și alte
entități fără personalitate juridică, precum și
persoane juridice care nu se înregistrează în
registrul comerțului

Adresă domiciliu/reședință/sediu

1.

2.

7. preemptori de rang VII: statul român, prin Agenția Domeniilor Statului

Nr.
crt.


Denumire persoană/persoane juridică/juridice,
asociații și alte entități fără personalitate juridică,
precum și persoane juridice care nu se înregistrează
în registrul comerțului

Adresă domiciliu/reședință/sediu

1. ADS-Constanța

Secretar UAT,
MELANJA SOLOMON





PRIMĂRIA MUNICIPIULUI MEDGIDIA



C.I.F.: 4301456
Sediu: Strada Decebal, nr.35
Cod postal: 905600

Telefon: 0241/812.300, Fax 0372/891.002
E-mail: office@primaria-medgidia.ro
Site: primaria-medgidia.ro

NOTIFICARE PREEMPTORI

Județul Constanța

Unitatea administrativ-teritorială
Municipiul Medgidia



Registrul de evidență

Nr. 65 / 12.06.2024

În temeiul art. 6 alin. (6) din Legea nr. 17/2014 privind unele măsuri de reglementare a vânzării terenurilor agricole situate în extravilan și de modificare a Legii nr. 268/2001 privind privatizarea societăților ce dețin în administrare terenuri proprietate publică și privată a statului cu destinație agricolă și înființarea Agenției Domeniilor Statului, cu modificările și completările ulterioare, prin prezenta se aduce la cunoștință:

1. SC OVE SRL, reprezentată prin domnul Mihai Ion-Cătălin

Oferta de vânzare nr.60 din data de 12.06.2024, depusă de **OVEZEA ADELARDO- VIOREL** prin **MIHAI ION-CĂTĂLIN**, în calitate de împuternicit, conform procurii speciale autentificată sub nr.621/03.04.2024, privind terenul agricol situat în extravilan, reprezentând cotă parte de 1/1, amplasat în parcela A652/1, Lot 1, identificat cu nr. cadastral 109046, nr. carte funciară 109046, categorie de folosință arabil, la prețul de 10,771 (lei), afișată la sediul/site-ul Primăriei Municipiului Medgidia, județul Constanța.



SECRETAR,
MELANIA SOLOMON

