


PRIMĂRIA MUNICIPIULUI MEDGIDIA



C.I.F.: 4301456  
Sediul: Strada Decebal, nr.35  
Cod postal: 905600

Telefon: 0241/812.300, Fax 0372/891.002  
E-mail: office@primaria-medgidia.ro  
Site: primaria-medgidia.ro

## PROCES-VERBAL de afișare a ofertei de vânzare

Județul/Localitatea	Registrul de evidență nr.
Constanța/Medgidia	
Primăria Mun. MEDGIDIA	40 / 07 / 05 / 2024


Încheiat astăzi, **07.05.2024** în temeiul art. 6 alin. (2) din Legea nr. 17/2014 privind unele măsuri de reglementare a vânzării terenurilor agricole situate în extravilan și de modificare a Legii nr. 268/2001 privind privatizarea societăților ce dețin în administrare terenuri proprietate publică și privată a statului cu destinație agricolă și înființarea Agenției Domeniilor Statului, cu modificările și completările ulterioare. În vederea îndeplinirii formalităților prevăzute de lege și aducerii la cunoștința preemtorilor a ofertei de vânzare nr. **38** din data de **07.05.2024**, depusă de către **NEAGU GENA**, în calitate de proprietar al terenului agricol situat în extravilanul localității MEDGIDIA, județul Constanța, s-a constatat afișarea ofertei de vânzare la sediul instituției și pe pagina de internet în data de **07.05.2024**.

Oferta de vânzare nr.**38** din data de **07.05.2024** se afișează pentru un termen de 45 de zile lucrătoare și conține informații privind proprietarul terenului agricol, date privind identificarea terenului, precum și condițiile de vânzare.


În acest sens s-a întocmit proces-verbal de afișare a ofertei de vânzare nr. **39** din data de **07.05.2024** a terenului agricol situat în extravilan.

Primar,

VALENTIN VRABIE



Secretar general,  
MELANIA SOLOMON




Consilier superior,  
IOANA MILITARU



PRIMĂRIA MUNICIPIULUI MEDGIDIA







# Ministerul Agriculturii și Dezvoltării Rurale

Anexa nr. 1A

Vers. 1.3

Tip vânzător  Persoană fizică

Persoană juridică sau entitate fără personalitate juridică ce se înregistrează în registrul comerțului

NR. 38/07.05.2024

## CERERE pentru afișarea ofertei de vânzare a terenului

- formular pentru persoane fizice -

Județul (\*)

Primăria (\*)

*Stimată doamnă primar/Stimate domnule primar,*

1/1

(\*)

(nume)

(prenume)

CNP

cetățean străin

Subsemnatul /a

în calitate de proprietar, identificat/ă cu

seria

nr.

eliberat de

născut /ă la data de:

în

județul

orașul/comuna

satul/sectorul

cetățenia

naționalitatea

(\*\*) Cu domiciliul în:

județul

orașul/comuna

satul/sectorul

strada

nr.

bloc

scara

etaj

apartament

cod poștal

telefon

fax

e-mail

(\*\*\*) Prin împuternicit

având în vedere dispozițiile Legii nr. 17/2014 privind unele măsuri de reglementare a vânzării terenurilor agricole situate în extravilan și de modificare a Legii nr. 268/2001 privind privatizarea societăților ce dețin în administrare terenuri proprietate publică și privată a statului cu destinație agricolă și înființarea Agenției Domeniilor Statului, cu modificările și completările ulterioare, solicit prin prezenta cerere afișarea ofertei de vânzare anexată, în termenul prevăzut de Legea nr. 17/2014, cu modificările și completările ulterioare.


Am cunoștință despre existența următorilor preemptori pentru exercitarea dreptului de preempțiune asupra ofertei mele de vânzare:

preemptori de rang I: coproprietarii, soții, rudele până la gradul al treilea și afinii până la gradul al treilea, în această ordine:

preemptori de rang II: proprietarii investițiilor agricole pentru culturile de pomi, viță-de-vie, hamei, irigații exclusiv private, aflate pe terenurile ce fac obiectul ofertelor de vânzare și/sau arendașii. În cazul în care pe terenurile supuse vânzării se află investiții agricole pentru culturile de pomi, viță-de-vie, hamei și pentru irigații, prioritate la cumpărarea acestor terenuri au proprietarii acestor investiții:

preemptori de rang III: proprietarii și/sau arendașii terenurilor agricole vecine cu terenul supus vânzării, cu respectarea dispozițiilor prevăzute la art. 4 alin. (2) și (4) din Legea nr. 17/2014, cu modificările și completările ulterioare:





# Ministerul Agriculturii și Dezvoltării Rurale

**preemptori de rang IV:** tinerii fermieri

**preemptori de rang V:** Academia de Științe Agricole și Silvicultură „Gheorghe Ionescu-Șișești” și unitățile de cercetare-dezvoltare din domeniile agriculturii, silviculturii și industriei alimentare, organizate și reglementate prin Legea nr. 45/2009 privind organizarea și funcționarea Academiei de Științe Agricole și Silvicultură „Gheorghe Ionescu-Șișești” și a sistemului de cercetare-dezvoltare din domeniile agriculturii, silviculturii și industriei alimentare, cu modificările și completările ulterioare, precum și instituțiile de învățământ cu profil agricol, în scopul cumpărării terenurilor agricole situate în extravilan cu destinația strict necesară cercetării agricole, aflate în vecinătatea loturilor existente în patrimoniul acestora

**preemptori de rang VI:** persoane fizice cu domiciliul/reședința situat/situată în unitățile administrativ-teritoriale unde este amplasat terenul sau în unitățile administrativ-teritoriale vecine


Numele și prenumele persoanei fizice/ Denumirea persoanei juridice, asociației și altor entități fără personalitate juridică precum și a persoanei juridice care nu se înregistrează în Registrul Comerțului	Adresa domiciliu / reședința / sediu
--	--------------------------------------

ILIE CLAUDIU	Județul: [REDACTED]
	Oraș/Comună: [REDACTED]
	Sat/Sector: [REDACTED]
1 [Aduagă] [Șterge] [Mută mai sus]	Strada: [REDACTED] Nr: [REDACTED]

ILIE ADRIAN-MARIUS	Județul: [REDACTED]
	Oraș/Comună: [REDACTED]
	Sat/Sector: [REDACTED]
2 [Aduagă] [Șterge] [Mută mai sus]	Strada: [REDACTED] Nr: [REDACTED]

**preemptori de rang VII:** statul român, prin Agenția Domeniilor Statului





# Ministerul Agriculturii și Dezvoltării Rurale

Declar că sunt proprietar al terenului în suprafață de:  ha, reprezentând cota parte

situat în extravilanul localității , identificat cu număr cadastral

înscris în cartea funciară nr.  a unității administrativ-teritoriale

care face obiectul ofertei de vânzare.

## Declar că:

– terenul face obiectul unor litigii sau a unei proceduri de executare silită:  DA  NU

– terenul este grevat de sarcini:  DA  NU


– am cunoștință și am respectat prevederile art. 4 alin. (6) din Legea nr. 17/2014, cu modificările și completările ulterioare, cu privire la înstrăinarea terenurilor agricole situate în extravilan pe care sunt situri arheologice clasate.

## În susținerea cererii, depun următoarele acte doveditoare:

Denumire document	Obligatoriu	Opțional
Derere pentru afișarea ofertei de vânzare a terenului (document semnat și scanat);	<input checked="" type="checkbox"/>	<input type="checkbox"/>
Oferta de vânzare a terenului (document semnat și scanat).	<input checked="" type="checkbox"/>	<input type="checkbox"/>
BI/CI al/a vânzătorului persoană fizică sau o copie a pașaportului pentru vânzătorul persoană fizică cu domiciliul în străinătate;	<input checked="" type="checkbox"/>	<input type="checkbox"/>
Act de proprietate asupra terenului, după caz: contract de vânzare-cumpărare, contract de donație, sentință/decizie civilă definitivă și irevocabilă, titlu de proprietate, certificat de moștenitor, contract de schimb, act de lichidare a patrimoniului orice alt document prevăzut de lege care atestă dobândirea dreptului de proprietate;	<input checked="" type="checkbox"/>	<input type="checkbox"/>
Extras de carte funciară pentru informare, eliberat cu cel mult 30 de zile înainte de afișarea ofertei, însoțit de extrasul de plan cadastral, în condițiile în care terenul supus vânzării este înscris în sistemul integrat de cadastru și carte funciară;	<input checked="" type="checkbox"/>	<input type="checkbox"/>
Certificat de atestare fiscală emis de către primărie;	<input checked="" type="checkbox"/>	<input type="checkbox"/>
Alte documente doveditoare, după caz.	<input type="checkbox"/>	<input type="checkbox"/>

mi exprim acordul cu privire la utilizarea și prelucrarea datelor cu caracter personal, și la introducerea datelor și informațiilor în cerere și documentele anexate în bazele de date care se organizează în temeiul Legii nr. 17/2014, cu modificările și completările ulterioare, și a legislației subsecvente, cu respectarea prevederilor Regulamentului (UE) 2016/679 al Parlamentului European și al Consiliului din 27 aprilie 2016 privind protecția persoanelor fizice în ceea ce privește prelucrarea datelor cu caracter personal și privind libera circulație a acestor date și de abrogare a Directivei 95/46/CE (Regulamentul general privind protecția datelor) și a Legii nr. 190/2018 privind măsuri de punere în aplicare a Regulamentului (UE) 2016/679 al Parlamentului European și al Consiliului din 27 aprilie 2016 privind protecția persoanelor fizice în ceea ce privește prelucrarea datelor cu caracter personal și privind libera circulație a acestor date și de abrogare a Directivei 95/46/CE (Regulamentul general privind protecția datelor), cu modificările ulterioare.





# Ministerul Agriculturii și Dezvoltării Rurale

Cunoscând că falsul în declarații se pedepsește conform Legii nr. 286/2009 privind Codul penal, cu modificările și completările ulterioare, declar că datele sunt reale, corecte și complete.

Vânzător/Împuternicit,

NEAGU GENA

Semnătura



Data


07/05/2024

Prin această semnătură îmi asum corectitudinea întregului conținut al acestui document/fișier

## NOTE:

- Câmpurile notate cu (\*) sunt obligatoriu de completat.
- Câmpurile notate cu (\*\*) se completează de către cetățenii unui stat membru al Uniunii Europene, ai statelor care sunt parte la Acordul privind Spațiul Economic European (ASEE) sau ai Confederației Elvețiene.
- Câmpurile notate cu (\*) se completează de către proprietar.
- Câmpurile notate cu (\*\*\*) se completează de către împuternicit. În acest caz, prezintă documentele doveditoare a calității de împuternicit.
- Câmpurile notate cu (\*) din tabelul cu documentele depuse se marchează cu bifă în casuța aferentă.





# Ministerul Agriculturii și Dezvoltării Rurale

NR. 38/07.05.2024

Anexa nr. 1B

## OFERTĂ DE VÂNZARE TEREN

1/1 (Nume) (Prenume)  
Subsemnatul /a^1) NEAGU GENA CNP [REDACTED]  
având adresa de comunicare în județul [REDACTED] orașul/comuna [REDACTED]  
sat/sector [REDACTED] strada: [REDACTED] nr. [REDACTED]  
Bloc. [REDACTED] Sc. [REDACTED] Et. [REDACTED] Ap. [REDACTED] Cod poștal 905600 Telefon [REDACTED]  
E-mail [REDACTED] Fax [REDACTED]

vând teren agricol situat în extravilan, în suprafață de 5 ha, reprezentând cota parte 1/1  
la prețul de (\*) 174.174 (lei)^2) adică

unasutășaptezecișipatrumiiunasutășaptezecișipatrului

Condițiile de vânzare sunt următoarele:

LEGEA 17/2014


Date privind identificarea terenului: Județul: CONSTANTA Orașul/Comuna: MEDGIDIA (Oras)

		Informații privind amplasamentul terenului		
Suprafața (ha)^1)	5	Identificator electronic(**)	Nr. Carte Funciară(**)	Nr. Cadastral(**)
Cotă parte^5)	1/1	[REDACTED]	109789	109789
Categoria de folosință^3)	Arabil	Nr. Tarla / Lot(**)	Nr. Parcelă(**)	Nr. Topografic(**)
		A	575/7	[REDACTED]
Observații	[REDACTED]			

\*) Declar că terenul agricol situat în extravilan face obiectul acțiunii pentru pronunțarea unei hotărâri judecătorești care să țină loc de contract de vânzare:  DA  NU

Conștientizând că falsul în declarații se pedepsește conform Legii nr. 286/2009 privind Codul penal, cu modificările și completările ulterioare, declar că datele sunt reale, corecte și complete.





# Ministerul Agriculturii și Dezvoltării Rurale


Vanzător / Împuternicit

NEAGU GENA

Semnătură electronică

Semnătură olografă

Semnătura



Data

07/05/2024

Deblocare formular

Prin această semnătură îmi asum corectitudinea întregului conținut al acestui document/fișier

## NOTE:

Țămpurile notate cu (\*) sunt obligatoriu de completat.

Țămpurile notate cu (\*\*) se completează în cazul în care sunt cunoscute informațiile.

1) Se completează numele și prenumele proprietarului terenului.


2) Se va completa în cifre și litere.

3) Se completează categoria de folosință a terenurilor agricole situate în extravilan conform art. 2 din Legea fondului funciar nr. 18/1991, republicată, cu modificările și completările ulterioare.


4) Se completează cu „X” rubricile în care informațiile pot fi comparate cu datele din Registrul agricol, evidențele fiscale, evidențele de țare civilă, altele asemenea.

5) Cota parte din suprafață se exprimă în fracție și în hectare.





# PRIMĂRIA MUNICIPIULUI MEDGIDIA



C.I.F.: 4301456  
Sediu: Strada Decebal, nr.35  
Cod postal: 905600

Telefon: 0241/812.300, Fax 0372/891.002  
E-mail: office@primaria-medgidia.ro  
Site: primaria-medgidia.ro

Nr. 39 / 07.05.2024

## LISTA preemptorilor în vederea exercitării dreptului de preempțiune asupra ofertei de vânzare în ordinea rangului de preferință

Ca urmare a înregistrării Ofertei de vânzare nr. **38/07.05.2024** depusă de **NEAGU GENA**, în calitate de proprietar, pe baza evidențelor deținute la nivelul primăriilor și a informațiilor cuprinse în oferta de vânzare au fost identificați următorii preemptori:

1. preemptori de rang I: : coproprietarii, soții, rudele până la gradul al treilea și afinii până la gradul al treilea, în această ordine

Nr. crt.	Nume și prenume persoană fizică/Denumire persoană/persoane juridică/juridice, asociații și alte entități fără personalitate juridică, precum și persoane juridice care nu se înregistrează în registrul comerțului	Adresă domiciliu/reședință/sediu
1.	-	
2.	-	

preemptori de rang II: proprietarii investițiilor agricole pentru culturile de pomi, viță-de-vie, hamei, irigații exclusiv private aflate pe terenurile ce fac obiectul ofertelor de vânzare și/sau arendașii. În cazul în care pe terenurile supuse vânzării se află investiții agricole pentru culturile de pomi, viță-de-vie, hamei și pentru irigații, prioritate la cumpărarea acestor terenuri au proprietarii acestor investiții

Nr. crt.	Nume și prenume persoană fizică/Denumire persoană/persoane juridică/juridice, asociații și alte entități fără personalitate juridică, precum și persoane juridice care nu se înregistrează în registrul comerțului	Adresă domiciliu/reședință/sediu
1.	-	
2.	-	

3. preemptori de rang III: proprietarii și/sau arendașii terenurilor agricole vecine cu terenul supus vânzării, cu respectarea dispozițiilor prevăzute la art. 4 alin. (2) și (4) din Legea nr. 17/2014, cu modificările și completările ulterioare

Nr. crt.	Nume și prenume persoană fizică/Denumire persoană/persoane juridică/juridice, asociații și alte entități fără personalitate juridică, precum și persoane juridice care nu se înregistrează în registrul comerțului	Adresă domiciliu/reședință/sediu
1.	-	





4. preemptori de rang IV: tinerii fermieri

Nr. crt.	Nume și prenume persoană fizică/alte entități fără personalitate juridică, precum și persoane juridice care nu se înregistrează în registrul comerțului	Adresă domiciliu/reședință/sediu
1.	-	
2.	-	

5. preemptori de rang V: Academia de Științe Agricole și Silvicultură „Gheorghe Ionescu-Șișești” și unitățile de cercetare-dezvoltare din domeniile agriculturii, silviculturii și industriei alimentare, organizate și reglementate prin Legea nr. 45/2009 privind organizarea și funcționarea Academiei de Științe Agricole și Silvicultură „Gheorghe Ionescu-Șișești” și a sistemului de cercetare-dezvoltare din domeniile agriculturii, silviculturii și industriei alimentare, cu modificările și completările ulterioare, precum și instituțiile de învățământ cu profil agricol, în scopul cumpărării terenurilor agricole situate în extravilan cu destinația strict necesară cercetării agricole, aflate în vecinătatea loturilor existente în patrimoniul acestora

Nr. crt.	Denumire persoană/persoane juridică/juridice, asociații și alte entități fără personalitate juridică, precum și persoane juridice care nu se înregistrează în registrul comerțului	Adresă domiciliu/reședință/sediu
1.	-	
2.	-	

6. preemptori de rang VI: persoane fizice cu domiciliul/reședința situat/situată în unitățile administrativ-teritoriale unde este amplasat terenul sau în unitățile administrativ-teritoriale vecine

Nr. crt.	Nume și prenume persoană fizică/Denumire persoană/persoane juridică/juridice, asociații și alte entități fără personalitate juridică, precum și persoane juridice care nu se înregistrează în registrul comerțului	Adresă domiciliu/reședință/sediu
1.	ILIE CLAUDIU	[REDACTED]
2.	ILIE ADRIAN-MARIUS	[REDACTED]

7. preemptori de rang VII: statul român, prin Agenția Domeniilor Statului


Nr. crt.	Denumire persoană/persoane juridică/juridice, asociații și alte entități fără personalitate juridică, precum și persoane juridice care nu se înregistrează în registrul comerțului	Adresă domiciliu/reședință/sediu
1.	ADS-Constanța	

Primar  
VALENTIN V. PRABIE

Secretar UAT,  
MELANIA SOLOMON







## PRIMĂRIA MUNICIPIULUI MEDGIDIA



C.I.F.: 4301456  
Sediu: Strada Decebal, nr.35  
Cod postal: 905600

Telefon: 0241/812.300, Fax 0372/891.002  
E-mail: office@primaria-medgidia.ro  
Site: primaria-medgidia.ro

### NOTIFICARE PREEMPTORI

Județul Constanța	Registrul de evidență
Unitatea administrativ-teritorială Municipiul Medgidia	Nr. <u>41 / 07.05.2024</u>

În temeiul art. 6 alin. (6) din Legea nr. **17/2014** privind unele măsuri de reglementare a vânzării terenurilor agricole situate în extravilan și de modificare a Legii nr. **268/2001** privind privatizarea societăților ce dețin în administrare terenuri proprietate publică și privată a statului cu destinație agricolă și înființarea Agenției Domeniilor Statului, cu modificările și completările ulterioare, prin prezenta se aduce la cunoștință:

1. ILIE CLAUDIU
2. ILIE ADRIAN-MARIUS

Oferta de vânzare nr.38 din data de 07.05.2024, depusă de **NEAGU GENA**, în calitate proprietar, privind terenul agricol situat în extravilan, reprezentând cotă parte de 1/1 din 5,00 ha amplasat în parcela A 575/7, identificat cu nr. cadastral 109789, nr. carte funciară 109789, categorie de folosință arabil, la prețul de 174.174 (lei), afișată la sediul/site-ul Primăriei Municipiului Medgidia, județul Constanța.

PRIMAR,  
VALENTIN VRABIE



SECRETAR,  
MELANIA SOLOMON

