
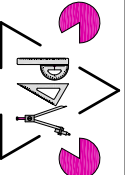


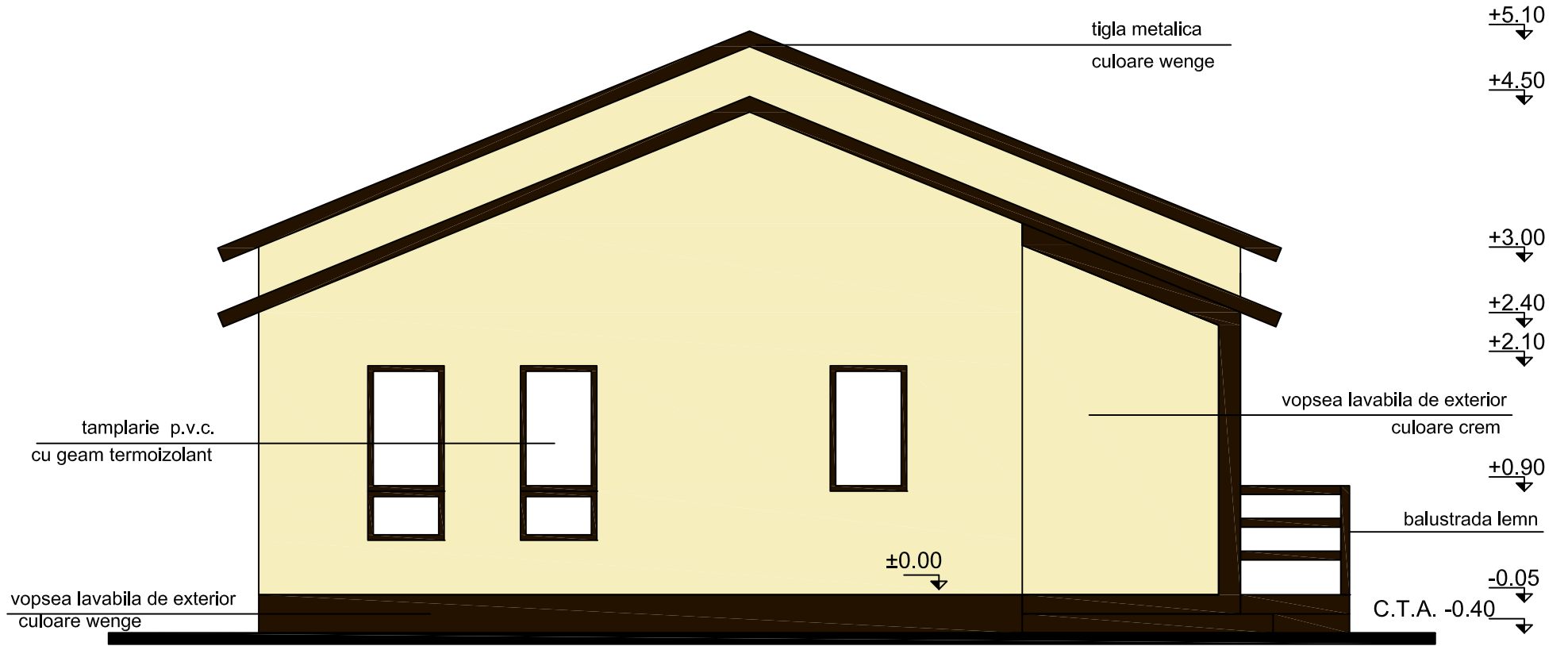
FATADA EST



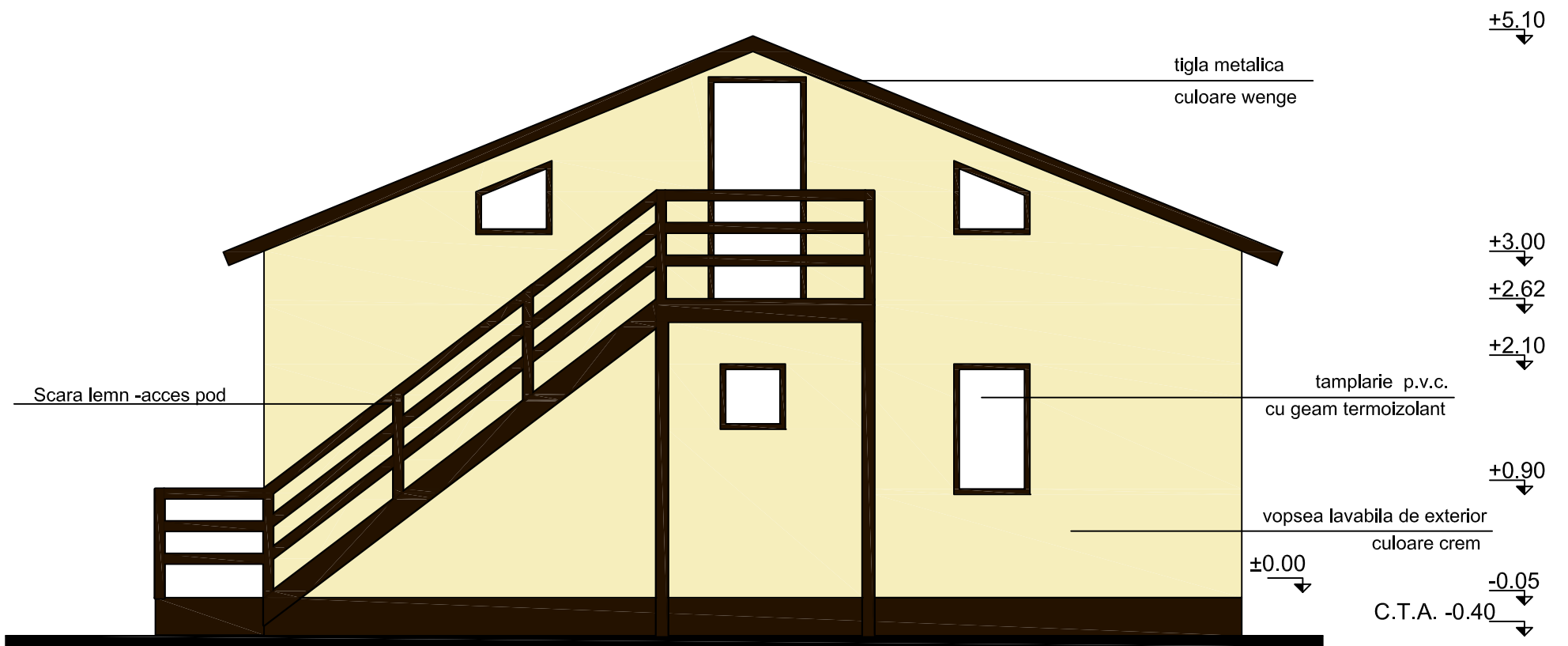
FATADA VEST

 <p>SC ProDesign View SRL CUI: 29194912 - Nr. O.P.C. 113 / 636 / 16.03.2011 IBAN: RO 8290 2002617204202001 Tel: 0761.835335 ; mail: savejoiu@gmail.com</p>		Modificare proiect in curs de executie autorizat cu A.C.89/30.07.2019, Construire locuinta individuala parter, prin transformare pod in pod partial circulabil si modificare fatade	
		BENEFICIAR	IATA IUCSEI
SEF PROIECT	Arh. Crudu Gheorghe	DESENAT	Ing. Vrejoiu Adrian
PROIECTAT	Arh. Crudu Gheorghe	FATADA VEST; FATADA EST	PROPUSE
Loc. Valea Daciilor, str. Daciei nr 1C, mun. Medgidia, jud. Constantia		NR. PROIECT	DTAC
ADRESA	FAZA	SCARPA	PLANSA
OBIECTIV	DTAC	1:50	DATA
DATA	2023	A09	

Categoria de importanta globala :
C (construcții de importanta normala)
 conf. HGR 766/1997
 Clasa de importanta : IV, conform P 100-2013

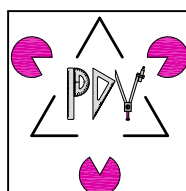


FATADA NORD



FATADA SUD

Categoria de importanta globala :
C (constructii de importanta normala)
 conf. HGR 766/1997
Clasa de importanta : IV, conform P 100-2013



SC ProDesign View SRL

C.U.I.: 28194012 ; Nr. O.R.C.: J13 /635/16.03.2011
 IBAN: RO82RNCB0296120842020001
 Tel.: 0761.835335 ; mail: avrejoiu@gmail.com

SEF PROIECT
 Arh. Crudu Gheorghe
 PROIECTAT
 Arh. Crudu Gheorghe

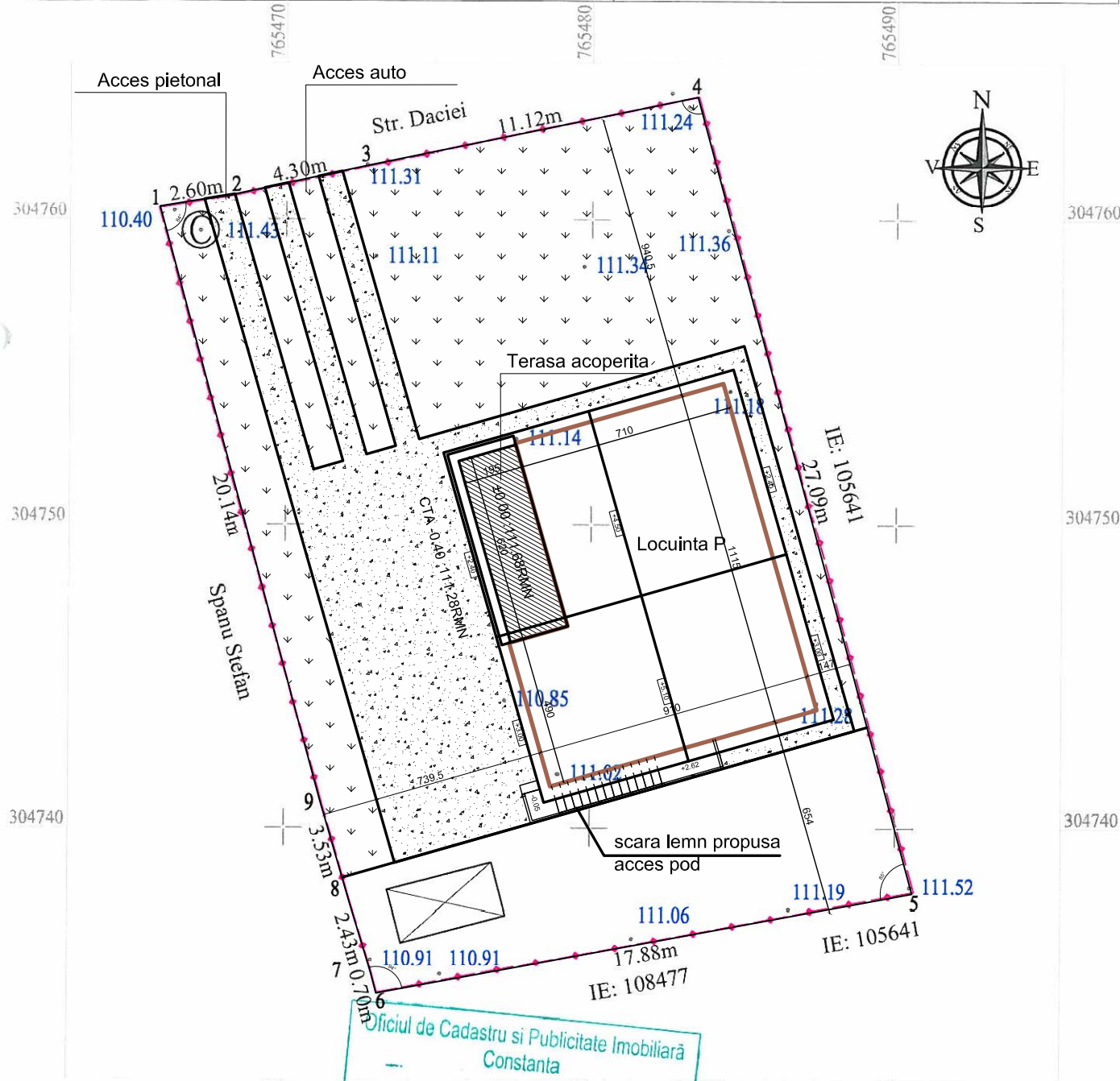
DESENAT
 Ing Vrejoiu Adrian

Modificare proiect in curs de executie autorizat cu A.C.89/30.07.2019, Construire locuinta individuala parter,, prin transformare pod in pod partial circulabil si modificare fatade

BENEFICIAR		IAIA IUCSEL	
ADRESA		Loc. Valea Dacilor, str. Daciei nr 1C, mun. Medgidia, jud. Constanta	
OBIECTIV		FAZA	SCARA
NR. PROIECT		DTAC	1:50
FATADA NORD;FATADA SUD			PLANSA
PROPUSE			DATA
			2023
			A08

PLAN DE SITUATIE
In scopul emiterii autorizatiei de construire
SCARA 1: 200

Nr. cadastral	Suprafata masurata a imobilului(mp)	Adresa Imobil
102860	483	Valea Dacilor, str. Daciei, nr. 1C
Nr. Cartea Funciara		Unitatea administrativ Teritoriala (U.A.T.)
102860		MEDGIDIA



LEGENDA

	Imobil, Limita zona studiată
111.02	Cote de nivel
	Camin apa

NOTA

Sistem de coordonate: Stereografic 1970
Sistem altimetric: Marea Neagra 1975

Oficiul de Cadastru si Publicitate Imobiliară
Constanta
Prezentul document receptionat este
valabil insozit de procesul verbal de
receptia
Data: 27-05-2019
Nume și Prenume: NĂSTĂȘ CARMEN FLORINA
Funcția: Consilier gr. II

CERTIFICAT DE AUTORIZARE
Seria RO-E-F Nr. 1065
Ing. OPRISAN VASILE
Data: 22.04.2019

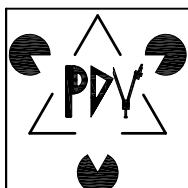
INVENTAR DE COORDONATE		
Sistem de proiectie : STEREO 70		
Pct.	E (m)	N (m)
1	765465.817	304760.402
2	765468.376	304760.830
3	765472.580	304761.758
4	765483.458	304764.062
5	765490.621	304737.929
6	765473.047	304734.590
7	765472.874	304735.272
8	765472.151	304737.586
9	765471.153	304740.978

Suprafata totala masurata lot 2 = 483 mp

REPERE FIXE TRASARE: PCT 1 : 765465.817; 304760.402

IN URMA MODIFICARILOR PROPUSE
COEFICIENTII DE OCUPARE AI TERENULUI NU SE VOR MODIFICA

- Supraf. teren = 483,00 mp
- Supraf. constr. = 101,05 mp
- Supraf. desf. = 101,05 mp
- POT existent = 0,00% CUT existent = 0,00
- POT propus = 20,92% CUT propus = 0,21
- Supraf. spatii verzi = 147,85 mp (>10%)
- Locuri de parcare = 2 locuri
- Suprafata alei betonate = 112,41 mp



SC ProDesign View SRL

C.U.I.: 28194012 ; Nr O.R.C.: J13 /635/16.03.2011
IBAN: RO82RNCB0296120842020001
Tel : 0761.835335 ; mail : avrejoiu@gmail.com

SEF PROIECT	DESENAT
Arh. Crudu Gheorghe	ing Vrejoiu Adrian
PROIECTAT	
Arh. Crudu Gheorghe	

Modificare proiect in curs de executie autorizat cu A.C.89/30.07.2019.,Construire locuinta individuala parter, prin transformare pod in pod partial circulabil si modificare fatade

BENEFICIAR		IAIA IUCSEL	
ADRESA		Loc. Valea Dacilor, str. Daciei nr 1C, mun. Medgidia, jud. Constanta	
OBIECTIV			
NR. PROIECT	FAZA	SCARA	PLANSA
	DTAC	1:200	
Plan de situatie propus			DATA
			2023
			A02